




MIEJSCOWY PLAN ZAGOSPODAROWANIA PRZESTRZENNEGO DLA OBSZARU W GRANICACH ULIC OKULICKIEGO-SKŁODOWSKIEJ-SYBIRAKÓW W ŚWIDNICY

dot. XL1/9

RYSUNEK PLANU

ZAŁĄCZNIK NR 1 DO UCHWAŁY NR _____ RADY MIEJSKIEJ W ŚWIDNICY Z DNIA _____

Publikacja: DZ.URZ. WOJ. DOLNOŚLĄSKIEGO Z DNIA _____ POZ. _____

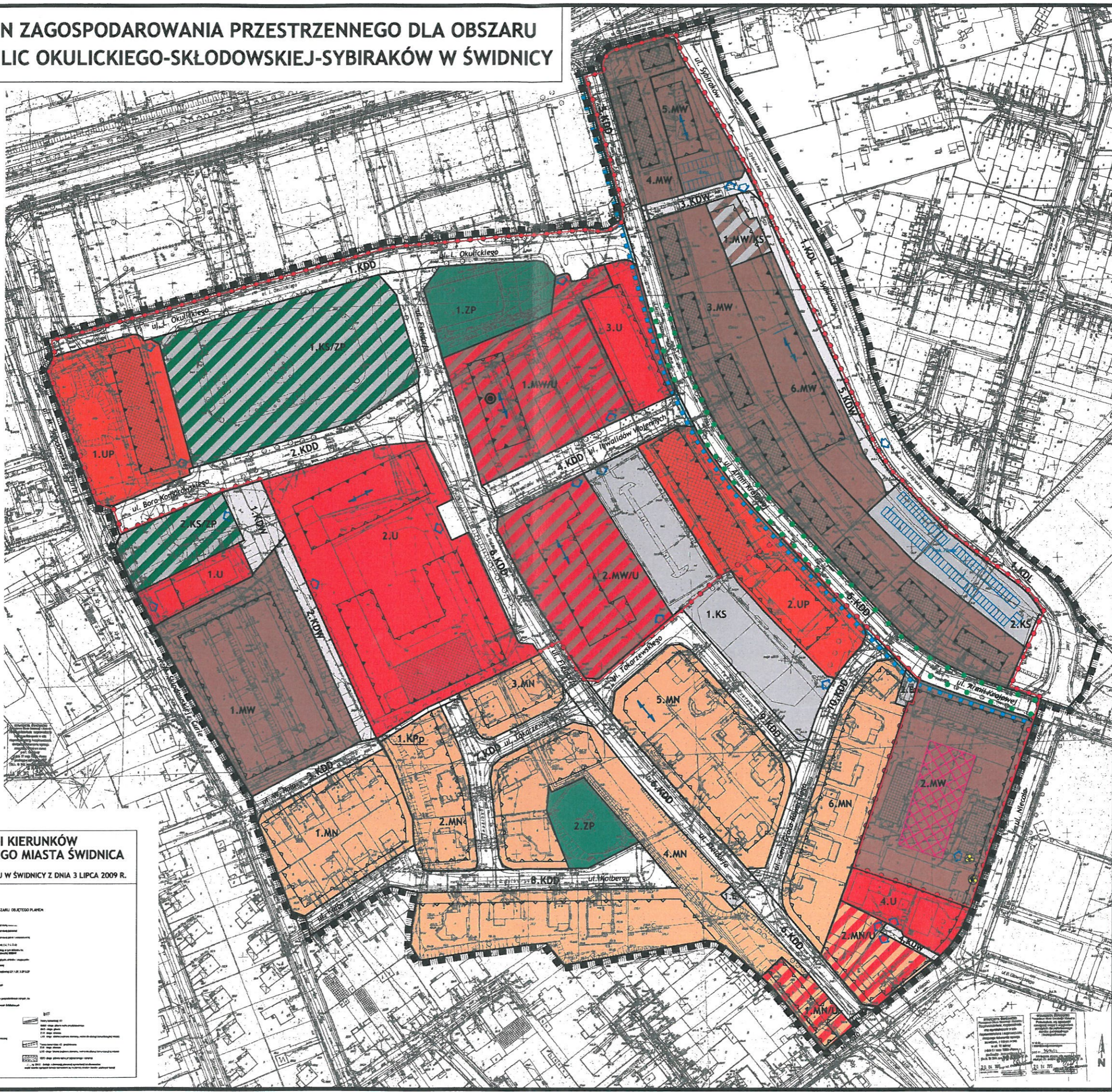


OZNACZENIA OBOWIĄZUJĄCE

	GRANICA OBSZARU OBJĘTEGO PLANEM
	LINE ROZGRANICZAJĄCE TERENY O RÓŻNYM PRZEZNACZENIU LUB RÓŻNYCH ZASADACH ZAGOSPODAROWANIA
	NIEPRZEKRACZALNE LINE ZABUDOWY
	OBOWIĄZUJĄCE LINE ZABUDOWY
	TERENY ZABUDOWY MIESZKANIOWEJ JEDNORODZINNEJ
	TERENY ZABUDOWY MIESZKANIOWEJ WIELORODZINNEJ
	TERENY ZABUDOWY MIESZKANIOWEJ WIELORODZINNEJ I OBSŁUGI KOMUNIKACJI
	TERENY ZABUDOWY MIESZKANIOWEJ JEDNORODZINNEJ I ZABUDOWY USŁUGOWEJ
	TERENY ZABUDOWY MIESZKANIOWEJ WIELORODZINNEJ I ZABUDOWY USŁUGOWEJ
	TERENY ZABUDOWY USŁUGOWEJ
	TERENY ZABUDOWY USŁUGOWEJ - USŁUG PUBLICZNYCH
	TEREN ZIELENI URZĄDZONEJ
	TERENY OBSŁUGI KOMUNIKACJI I ZIELENI URZĄDZONEJ
	TERENY OBSŁUGI KOMUNIKACJI
	TERENY INFRASTRUKTURY TECHNICZNEJ - ELEKTROENERGETYKA
	TERENY DRÓG WEWNĘTRZNYCH
	TERENY DRÓG PUBLICZNYCH KLASY LOKALNEJ
	TERENY DRÓG PUBLICZNYCH KLASY DOJAZDOWEJ
	TEREN CIĄGU PIESZO - ROWEROWEGO
	KIERUNEK USYTUOWANIA GŁÓWNEJ KALENICY DACHU
	GRANICA STREFY OCHRONY KONSERWATORSKIEJ - OCHRONY UKŁADU URBANISTYCZNEGO
	BUDYNKI OBJĘTE OCHRONĄ NA MOCY PLANU
	LOKALIZACJA DOMINANTY
	STREFA WYŁĄCZONA SPÓD ZABUDOWY

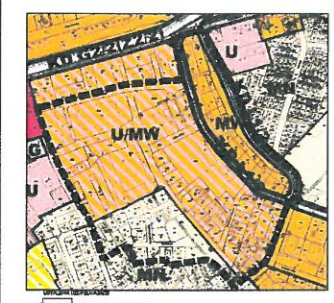
ELEMENTY INFORMACYJNE

	LOKALIZACJA POMNIKA PRZYRODY
	KIERUNEK OBSŁUGI KOMUNIKACYJNEJ
	GRANICA POŚREDNIEJ STREFY OCHRONY UJĘCIA WODY
	PRZYKŁADOWY PODZIAŁ MIEJSC POSTOJOWYCH NA PARKINGACH TERENOWYCH WRAZ Z ICH ORIENTACYJNĄ LICZBĄ
	ALEJA LIPOWA DO UTRZYMANIA



WYRYS ZE STUDIUM UWARUNKOWAŃ I KIERUNKÓW ZAGOSPODAROWANIA PRZESTRZENNEGO MIASTA ŚWIDNICY

ZATWIERDZONEGO UCHWAŁĄ NR XXXVI/422/09 RADY MIEJSKIEJ W ŚWIDNICY Z DNIA 3 LIPCA 2009 R.



	GRANICE OBSZARU OBJĘTEGO PLANEM
	TERENY ZABUDOWY MIESZKANIOWEJ JEDNORODZINNEJ
	TERENY ZABUDOWY MIESZKANIOWEJ WIELORODZINNEJ
	TERENY ZABUDOWY MIESZKANIOWEJ JEDNORODZINNEJ I ZABUDOWY USŁUGOWEJ
	TERENY ZABUDOWY MIESZKANIOWEJ WIELORODZINNEJ I ZABUDOWY USŁUGOWEJ
	TERENY ZABUDOWY USŁUGOWEJ
	TEREN ZIELENI URZĄDZONEJ
	TERENY OBSŁUGI KOMUNIKACJI I ZIELENI URZĄDZONEJ
	TERENY OBSŁUGI KOMUNIKACJI
	TERENY INFRASTRUKTURY TECHNICZNEJ - ELEKTROENERGETYKA
	TERENY DRÓG WEWNĘTRZNYCH
	TERENY DRÓG PUBLICZNYCH KLASY LOKALNEJ
	TERENY DRÓG PUBLICZNYCH KLASY DOJAZDOWEJ
	TEREN CIĄGU PIESZO - ROWEROWEGO
	KIERUNEK USYTUOWANIA GŁÓWNEJ KALENICY DACHU
	GRANICA STREFY OCHRONY KONSERWATORSKIEJ - OCHRONY UKŁADU URBANISTYCZNEGO
	BUDYNKI OBJĘTE OCHRONĄ NA MOCY PLANU
	LOKALIZACJA DOMINANTY
	STREFA WYŁĄCZONA SPÓD ZABUDOWY